



## Revista Alto Esla

- + [Editorial](#)
- + [Opinión](#)
- + [Revista Alto Esla](#)

## Secciones

- + [Celebraciones](#)
- + [Cultura](#)
- + [Documentos](#)
- + [Genealogía](#)
- + [Historia](#)
- + [Identidad Leonesa](#)
- + [Infraestructuras](#)
- + [Medio Ambiente](#)
- + [Mundo Rural](#)
- + [Paisanos](#)
- + [Patrimonio](#)
- + [Proyectos](#)
- + [Pueblo a Pueblo](#)
- + [Rutas Alto Esla](#)
- + [Tradiciones](#)
- + [Turismo](#)

## Promoción del Alto Esla, Valdeón y Sajambre(Parque Picos Europa)

**Editorial de Altoesla, Valdeón y Sajambre**



**Imágen de los principales accesos a la futura estación de esquí. Observa los túneles de San Glorio y Mampodre**

## *La futura área de esquí en San Glorio es Patrimonio de la Comarca de Riaño.*

Si alguien tiene dudas al respecto, no tiene más que proponer una estación separada por Cantabria o por Palencia ¡No serían posibles!. Por el contrario, para hacer la estación en la zona Leonesa, no necesitamos las pequeñas zonas de esquí de otras Provincias que se quieren añadir artificialmente con finalidades obvias.

**Nota:** Para descargar el fichero en formato PDF, [¡ Haz Click aquí !](#).

## Servicios

- + [Busca Personas](#)
- + [Datos en Directo](#)
- + [Descargas](#)
- + [Enlaces](#)
- + [Estadísticas](#)
- + [Guía Turística](#)
- + [Mapa de la Web](#)
- + [Noticias en Prensa](#)

## Comunidad

- + [Album de fotos](#)
- + [Chat](#)
- + [Foro](#)
- + [Libro de visitas](#)
- + [Quienes Somos](#)
- + [¡Regístrate!](#)

## Colaboraciones

- + [Colaboradores](#)
- + [Patrocinadores](#)
- + [Publicidad](#)

# *Tendencias poblacional y económica de las Comarcas afectadas por la futura estación de esquí de San Glorio.*

Las Comarcas vecinas -sobre todo Palencia- vienen justificando su derecho a acceder al área de esquí leonesa (mediante privilegiadas telecabinas), debido al gran declive **poblacional** y/o **económico** que sufren. Desde León queremos hacer de dominio público la realidad de la evolución poblacional y económica de las Comarcas Leonesas comparativamente con las vecinas de Cantabria y Palencia. **Veremos como la Comarca de Riaño que es la que más dramáticamente ha sufrido el desastre poblacional y económico. A pesar de todo se continúa intentando restar el potencial de recuperación que aún conserva: El turismo de esquí.**

No nos dejemos engañar con mensajes sesgados e incluso falsos para justificar lo que desde otros intereses económicos -Grupo inversor Tres Povincias- se persigue. San Glorio es Patrimonio de la Comarca de Riaño y así deberá de ser tratado.

## **Relación de las Comarcas afectadas por este estudio:**

- Comarca del Alto Esla (Riaño)
- Comarca del Alto Carrión (Velilla-Guardo)
- Comarca del Medio Esla (Sabero-Cistierna)
- Comarca de La Liébana (Vega-Potes)
- Comarca del Alto Porma (Boñar-Lillo)
- Comarca de Aguilar-Cervera

# Análisis de la tendencia poblacional

*Los siguientes datos de población han sido basados en los censos de población efectuados por el Instituto Nacional de Estadística. Pueden ser verificados en la web del propio [Instituto Nacional de Estadística](#) en el apartado de Poblaciones de hecho desde 1950 hasta 1991.*

## (1) Comparamos la población de los principales municipios

Comparamos la evolución poblacional de los Principales Pueblos de las Comarcas más afectadas:

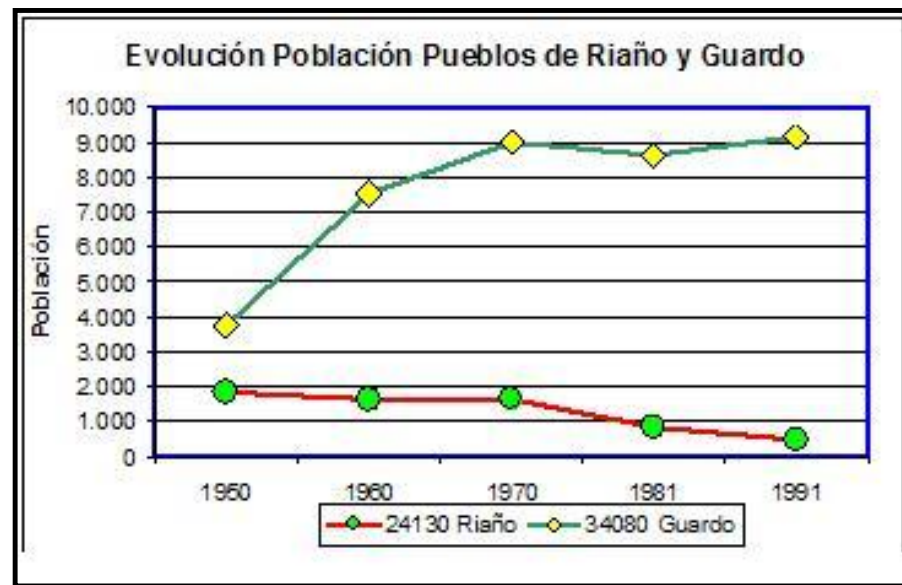
Poblaciones más Importantes	1950	1960	1970	1981	1991
24130 Riaño	1.849	1.656	1.649	823	485
34080 Guardo	3.757	7.531	9.012	8.636	9.136
24056 Cistierna	5.537	6.667	5.899	5.528	4.838
24121 Puebla de Lillo	1.477	1.291	1.069	791	728
39055 Potes	1.434	1.364	1.206	1.444	1.411

En **Palencia**, Guardo ha aumentado en 7.300 personas **-un aumento del 243%-**

En **Cantabria**, Potes se **mantiene estable** con 23 habitantes menos

En **León**, los tres principales municipios disminuyen en casi 3.000 personas **-un descenso del 30%-**

El caso más llamativo es la comparación gráfica de la evolución poblacional de Riaño y de Guardo:

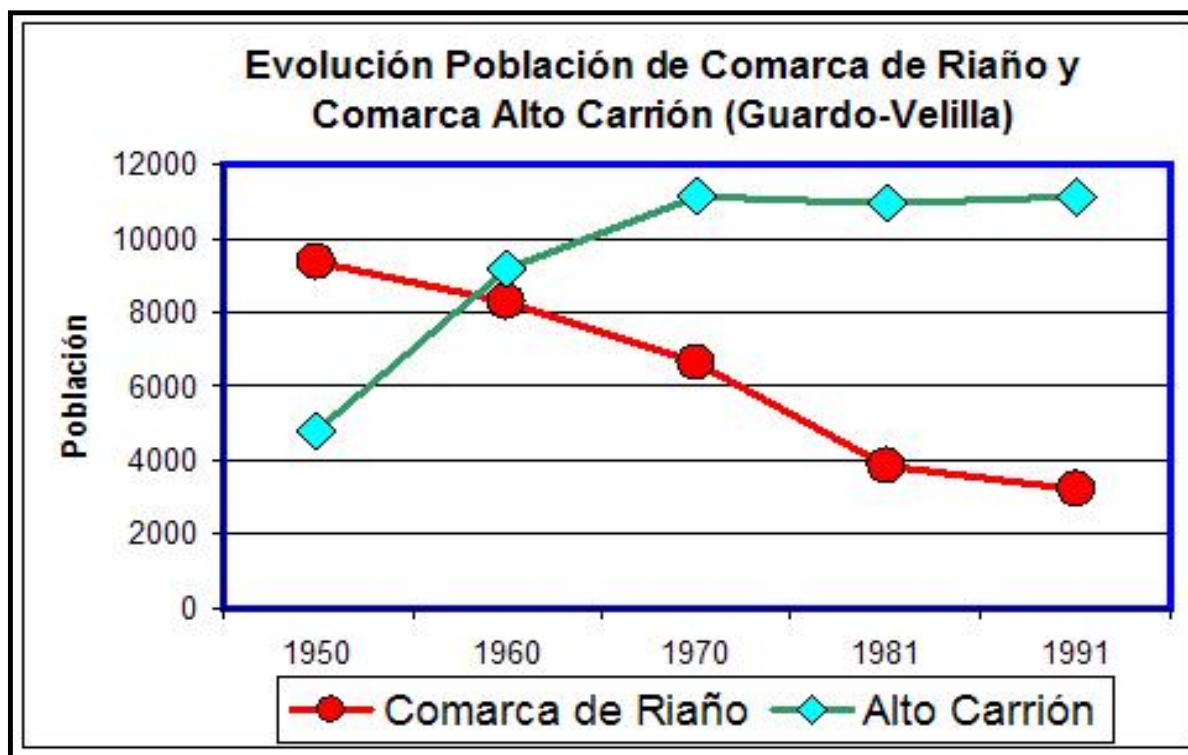


Vemos que desde 1950 a 1991 la despoblación de Riaño ha sido demoledora. **¡Está en vías de desaparición!**. Su población ha disminuido en casi cuatro veces **(-390%)** y hoy en el 2005 -que no tenemos datos de censos- sigue igual o peor. Por el contrario el pueblo de Guardo ha llegado a cerca de triplicar su población **(+243%)**

## **(2) Ahora comparamos población de todos los municipios**

Primero comparamos la Comarca de Riaño con la del Alto Carrión (de Guardo-Velilla)

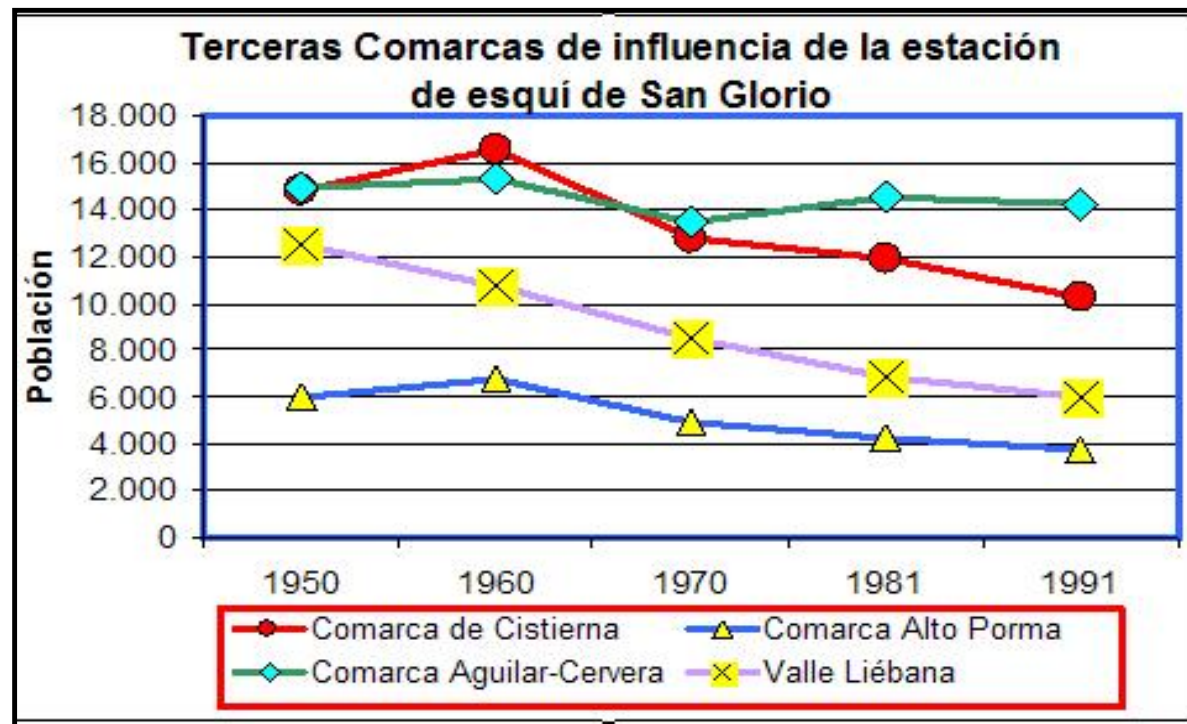
	1.950	1.960	1.970	1.981	1.991
24001 Acebedo	852	731	592	379	416
24020 Boca de Huérgano	2.237	1.818	1.307	702	724
24025 Burón	1.658	1.517	1.157	610	537
24096 Maraña	423	389	300	229	198
24116 Posada de Valdeón	1.231	1.157	911	624	496
24106 Oseja de Sajambre	1.079	1.028	687	505	345
24130 Riaño	1.849	1.656	1.649	823	485
<b>Comarca de Riaño</b>	<b>9.329</b>	<b>8.296</b>	<b>6.603</b>	<b>3.872</b>	<b>3.201</b>
34199 Velilla del Río Carrión	1.048	1.615	2.125	2.305	1.978
34080 Guardo	3.757	7.531	9.012	8.636	9.136
<b>Alto Carrión</b>	<b>4.805</b>	<b>9.146</b>	<b>11.137</b>	<b>10.941</b>	<b>11.114</b>



*En los años cincuenta la población de la Comarca de Riaño duplicaba la del Alto Carrión. Cincuenta años después ocurre lo contrario y aún siguen aumentando las diferencias. Mientras Riaño ha decrecido casi un 300% el Alto Carrión ha crecido un 240%*

Comparamos las demás Comarcas entre sí. (Cistierna, Alto Porma-Lillo-, Liébana-Potes- y Aguilar-Cervera)

Si hacemos el mismo estudio con el resto de Comarcas en el área de influencia de San Glorio vemos que la tónica se mantiene. Mientras en León y Cantabria se mantiene una línea descendente aunque más moderada –sobre el 100%- en Palencia se logran mantener en prácticamente la misma población.



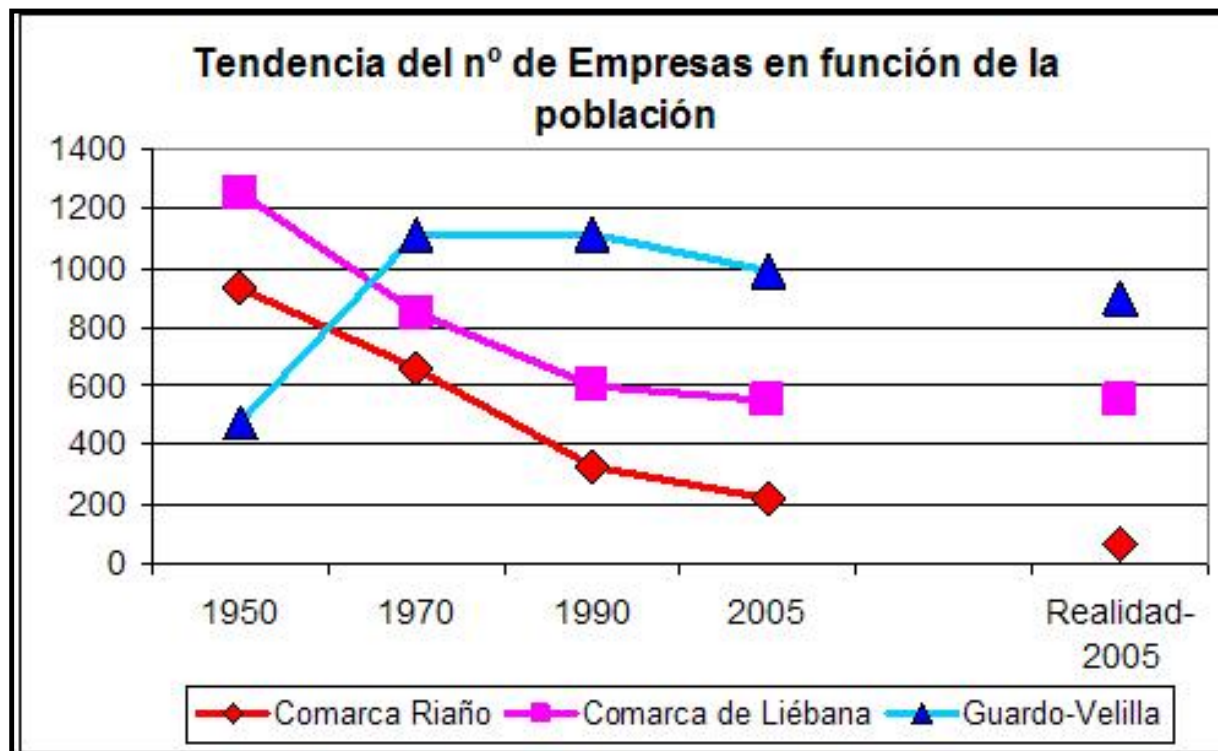
## Análisis de la tendencia económica

La elaboración de este estudio ha sido más subjetiva debido a no haber contado con documentos oficiales que valoren la evolución de la riqueza por Comarcas o por Poblaciones. Hemos recurrido a fuentes como las webs de la zonas estudiadas, datos de medios de

comunicación y de la propia Administración

**Las conclusiones a las que hemos llegado son las siguientes:** Durante los años cincuenta los niveles de renta y el nº de empresas de las Comarcas estudiadas, no debían de ser muy diferentes entre sí. Existía una gran pujanza agrícola, ganadera y maderera, junto con la minería que en Sabero-Cistierna y Guardo-Velilla eran de carbón y en Riaño además de carbón, cinabrio-mercurio-, antimonio y fluorita. Los datos que ofrecemos en las columnas 1970 a 2005 son estimaciones en función de la Población. La realidad, según el [estudio del I.N.Estadística](#) la vemos en columna "Renta-2005":

nº empresas	1950	1970	1990	2005	Realidad-2005
Comarca Riaño	933	660	330	220	63
Comarca de Liébana	1251	851	597	550	553
Guardo-Velilla	481	1114	1111	987	900



Un Saludo. kkarlos, Webmaster de [www.AltoEsla.com](http://www.AltoEsla.com).

[<----- Volver a página inicial](#)

[¡Queremos provocar tu interés!](#)

[SUBIR ↑](#)