



Revista Alto Esla

- + [Editorial](#)
- + [Opinión](#)
- + [Revista Alto Esla](#)

Secciones

- + [Celebraciones](#)
- + [Cultura](#)
- + [Documentos](#)
- + [Genealogía](#)
- + [Historia](#)
- + [Identidad Leonesa](#)
- + [Infraestructuras](#)
- + [Medio Ambiente](#)
- + [Mundo Rural](#)
- + [Paisanos](#)
- + [Patrimonio](#)
- + [Proyectos](#)
- + [Pueblo a Pueblo](#)
- + [Rutas Alto Esla](#)
- + [Tradiciones](#)
- + [Turismo](#)

Alto Esla Valdeón y Sajambre



IMPACTO TURÍSTICO PROVINCIAL

En el cuadro superior están contemplados dos (por León y Palencia) de los tres accesos (el Cántabro será el tercero) planificados por los Promotores "Tres Provincias" del proyecto Turístico para el **área Leonesa de San Glorio con una pequeña e innecesarias aportación Palentina**. Después de más de tres años de preparación del proyecto aún nadie ha hecho público el impacto que previsiblemente tendrá sobre las "zonas" Leonesas y Palentinas afectadas.

Para paliar esta inaudita y difícilmente explicable falta de datos, la Asociación "**San Glorio Leonés**" ha elaborado el estudio que ahora te presentamos para el que hemos recogido datos de fuentes fidedignas como el **Instituto Nacional de Estadística**, que nos permite adelantarles el impacto turístico sobre las "zonas" cercanas a la futura área Turística.

Nota: [Para descargar el fichero en formato PDF, pincha aquí.](#)

Servicios

- + [Busca Personas](#)
- + [Datos en Directo](#)
- + [Descargas](#)
- + [Enlaces](#)
- + [Estadísticas](#)
- + [Guía Turística](#)
- + [Mapa de la Web](#)
- + [Noticias en Prensa](#)

Comunidad

- + [Album de fotos](#)
- + [Chat](#)
- + [Foro](#)
- + [Libro de visitas](#)
- + [Quienes Somos](#)
- + [¡Regístrate!](#)

Colaboraciones

- + [Colaboradores](#)
- + [Patrocinadores](#)
- + [Publicidad](#)

Estudio Turístico San Glorio (Comarca)

Previsión de desarrollo turístico por Provincias (Comarcas) de influencia

PINCHAD EN CADA FOTO O GRÁFICO PARA SU AMPLIACIÓN

Zonificación del área de influencia de San Glorio

Una de las bases de este estudio ha sido el dividir el territorio afectado en ZONAS que agrupan las poblaciones alrededor de un núcleo principal. En la parte Leonesa, más montañosa, con población más dispersa y despoblada, son ocho las estudiadas y en la Palentina más populosa y unificada seis.



Agrupando por Comarcas vamos a aportar datos de población, de Servicios existentes y de perspectivas futuras sobre:

- Montaña Oriental Leonesa
- Montaña Palentina

2.1.- Evolución Poblacional por Comarcas del área de influencia turística de San Glorio

San Glorio Leonés



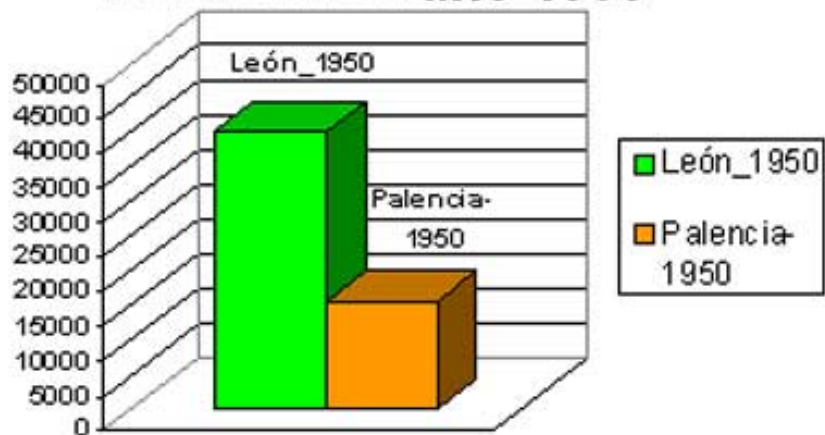
San Glorio Leonés

☀ POBLACIÓN HACE 50 AÑOS

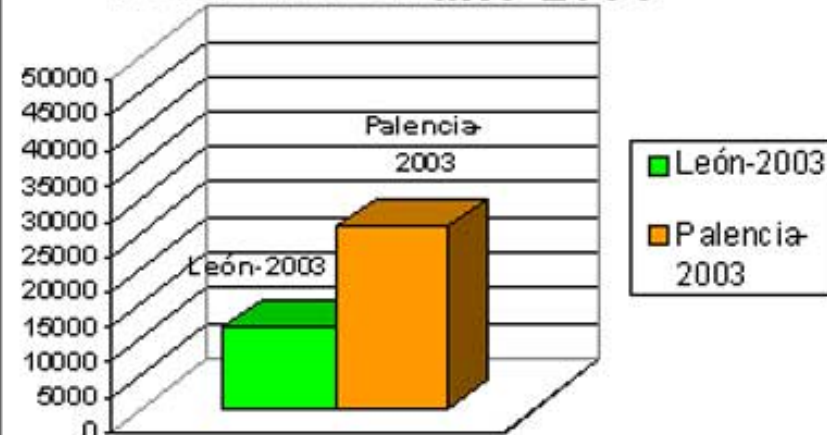


☀ POBLACIÓN ACTUAL

**León/Palencia:
Población en año 1950**

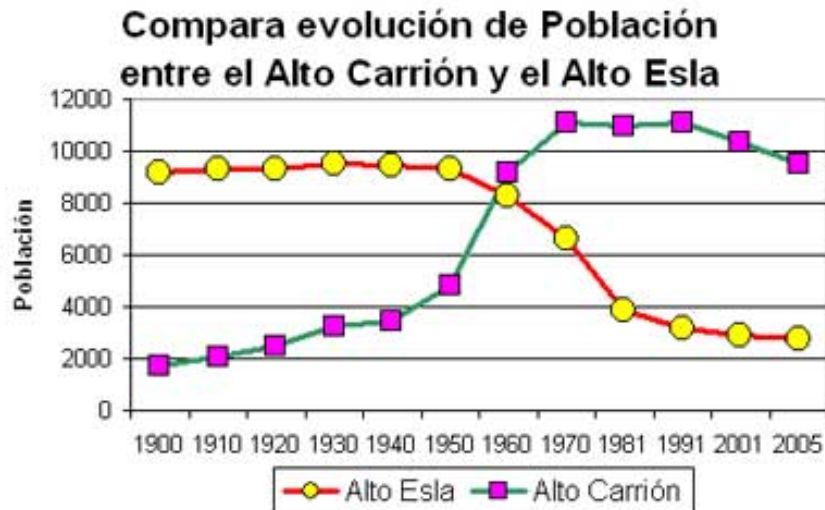


**León/Palencia:
Población en año 2003**



La **Montaña Oriental Leonesa** tenía en los años **1950 40.109** habitantes mientras que la **Palentina** tenía **15.632**, es decir, **casi tres veces menos**.

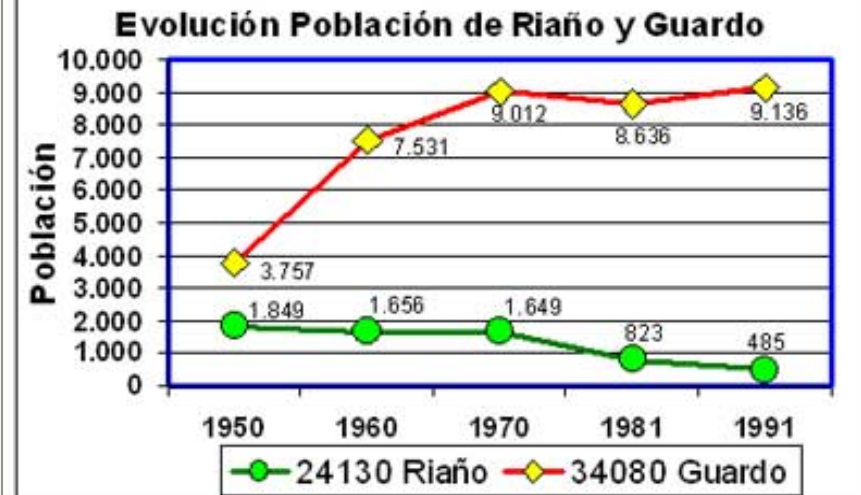
☀ EVOLUCIÓN POBLACIÓN COMARCAL



En los últimos 50 años **La Montaña Palentina** ha **ganado un 66%** de población. En el mismo período la **Montaña Oriental Leonesa** ha **perdido el 71%** de la población

La **Montaña Oriental Leonesa** con una población de **11.568** habitantes ha perdido **28.541**, **-71%** de población. La **Montaña Palentina** con **25.904** habitantes significa **+10.272** personas y supone un crecimiento del **166%**

☀ EVOLUCIÓN POBLACIÓN DE PRINCIPALES POBLACIONES



En los años 1950 y 2001 la evolución de las poblaciones más importantes del **Alto Carrión**: **Guardo +5.379** habitantes (+243%) y del **Alto Esla**: **Riaño -1.359** (-74%)

Conclusión: Si la **Montaña Oriental Leonesa** "perdiera" la misma proporción de población que la **Palentina** tendría hoy **66.580** habitantes en vez de los **11.568** actuales.

2.2.- Potencial turístico Comarcal de San Glorio, en relación de la ubicación de sus Accesos

San Glorio Leonés

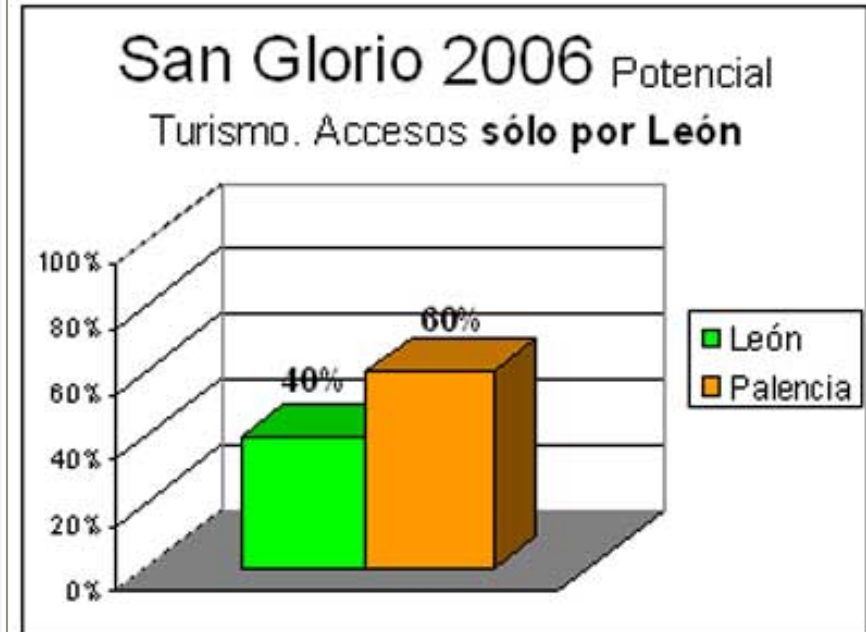


San Glorio Leonés

☀ **Potencial Turístico (Tres Prov.)
Accesos por León y Palencia**

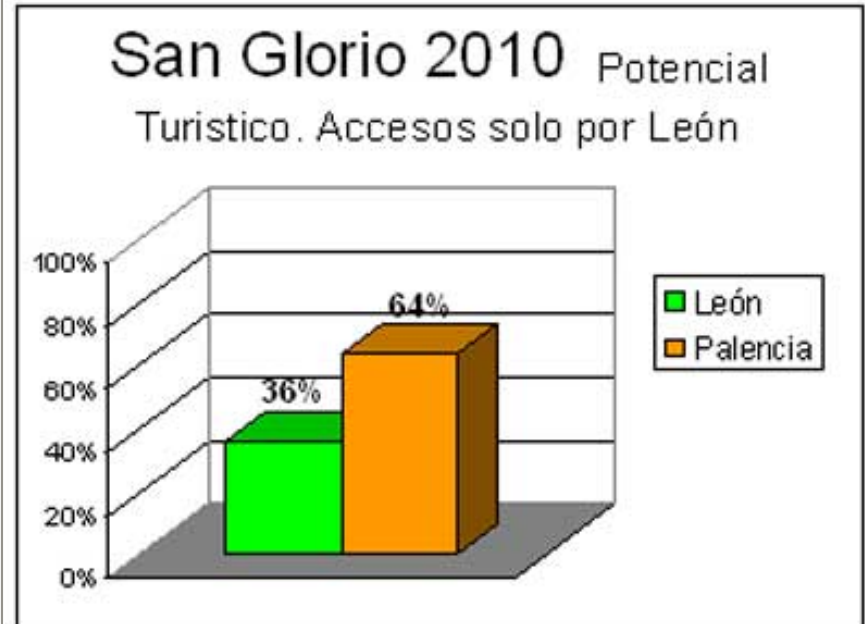
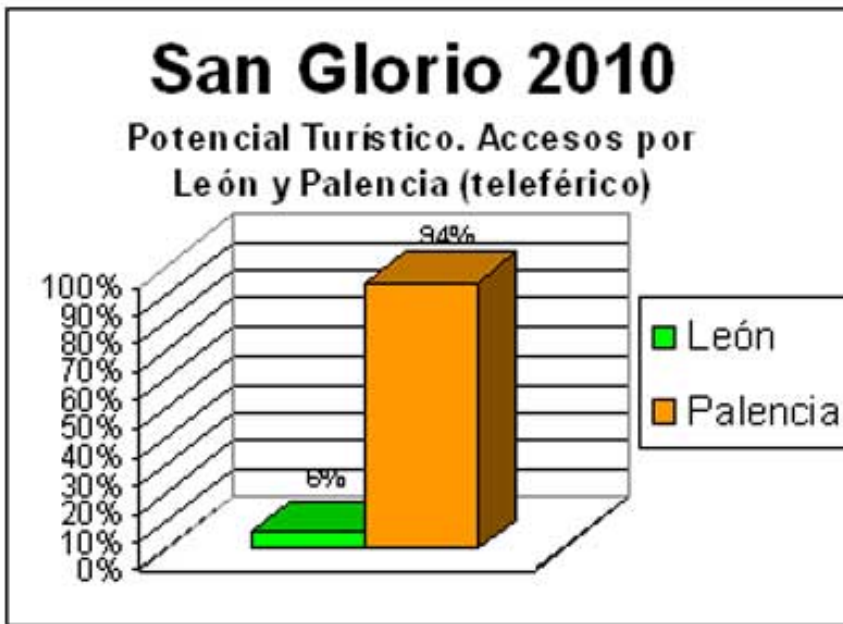


☀ **Potencial Turístico
Accesos solo por León**



El proyecto de entrada por Palencia beneficiado con el **teleférico** implicará que la **Montaña Palentina capitalice el 89% del desarrollo turístico** que genere **San Glorio**.

Para tranquilidad de los Palentinos, los cálculos indican que **aún con todos los accesos a San Glorio por León, el 60% del desarrollo turístico generado será en Palencia**, ya que la **distancia a los accesos es similar a las poblaciones Leonesas más cercanas**.



A medio plazo la Montaña Palentina dispondrá de nuevas vías de comunicación como la **autovía Madrid-Valladolid-Santander-Bilbao** o la **línea ferroviaria de Alta Velocidad Madrid-Santander** que harán a la Montaña Palentina el destino del 94% del turismo que genere San Glorio. **Un simbólico 6% acudirá por León.**

Debido a que la nueva línea férrea de alta velocidad y de autopista Madrid-Santander mejora la accesibilidad a la Montaña Palentina y a que por León no hay previsión de mejora más que del acceso de Asturias a Guardo, **en el horizonte de 2.010 Palencia será capaz de aumentar la proporción de Desarrollo turístico** generado por San Glorio si lo comparamos con las previsiones para León.

☀ Proyecto "Tres Provincias"

☀ Proyecto accesos solo por León



La Potencia de desarrollo que ocurrirá si se aplicara el proyecto "Tres Provincias" en el **área Turística Leonesa de San Glorio**, desplaza el área de influencia de león para llevarla hacia **Palencia y Cantabria** El Centro de **su potencial se ubicará en el área de Cervera, beneficiando sensiblemente a Aguilar y a Potes**. Por contra la potencia de desarrollo de **Guardo-Velilla, Riaño y Boca de Huérgano** quedará muy mermada y muchas zonas leonesas quedarán **totalmente fuera del ámbito de influencia**. Estas zonas Leonesas son **Sajambre, Valdeburón, Crémenes, Prioro y Cistierna**.

La Potencialidad de desarrollo generada por el proyecto de accesos solo por León al **área Turística Leonesa de San Glorio**, se centra en **León y Palencia** centranto **todo su potencial en el área de Guardo-Velilla y Riaño-Boca de Huérgano**, restando potencialidad a **Potes y Cervera**, repartiendo desarrollo para las zonas Leonesas de **Sajambre, Valdeburón, Crémenes, Prioro y Cistierna** y dejando totalmente fuera de su ámbito de influencia a **Aguilar de Campoo**.

Conclusión: *dado el alto nº de población residente, las infraestructuras de comunicación previstas y las infraestructuras turísticas existentes en la Montaña Palentina, cualquier acceso directo a los valles leoneses de esquí de San Glorio (y priorizados con teleférico) supondrán el hundimiento definitivo de cualquier perspectiva turística proporcionada con su aportación al proyecto de la Montaña Oriental Leonesa. Por el contrario, la existencia de accesos solo por León a sus propios valles de esquí, harán que el Alto carrión (Veilla y Guardo) sean los pueblos que más alto potencial de desarrollo turístico acumulen - **superando a los municipio Leoneses**- sin tener que "pagar" ningún coste medioambiental.*

La Montaña Palentina es la gran beneficiada por el área turística de San Glorio con independencia de la ubicación de los accesos a la misma. Es de remarcar que si estos accesos se ubicaran también en la Montaña Palentina, el desarrollo turístico de León estará condenado a un desastre de proporción semejante al que actualmente ocurre con el Turismo generado por los Picos de Europa. Solo un testimonial 6% se acercará por León.

[Pulsar aquí para ver La presentación de este Estudio y Pulsar aquí para ver más datos detallados por "Zona" estudiada](#)

Envíarnos tu opinión a la dirección de correo sanglorioleones@yahoo.com ó a correo@altoesla.com o utiliza el [Foro](#) para dejarnos tu opinión.

<----- [Volver a página inicial](#)

[¡Queremos provocar tu interés!](#)

[SUBIR](#) ↑