



Revista Alto Esla

- + [Editorial](#)
- + [Opinión](#)
- + [Revista Alto Esla](#)

Secciones

- + [Celebraciones](#)
- + [Cultura](#)
- + [Documentos](#)
- + [Genealogía](#)
- + [Historia](#)
- + [Identidad Leonesa](#)
- + [Infraestructuras](#)
- + [Medio Ambiente](#)
- + [Mundo Rural](#)
- + [Paisanos](#)
- + [Patrimonio](#)
- + [Proyectos](#)
- + [Pueblo a Pueblo](#)
- + [Rutas Alto Esla](#)
- + [Tradiciones](#)
- + [Turismo](#)

Promoción Alto Esla, Valdeón y Sajambre(P. Picos Europa)



Objetivos de esta recién creada Asociación

- 1.-** Promover y defender el derecho de los Leoneses a gestionar de forma sostenible su Patrimonio Natural.
- 2.-** Promover y defender el derecho de la Montaña de Riaño a utilizar su Patrimonio Natural incluido en su totalidad en los Parques Nacional y Regional de Picos de Europa como base de su desarrollo económico y social.
- 3.-** Promover y defender el derecho de Tierra de la Reina, Montaña de Riaño y Provincia de León, a través de su Diputación, a liderar la propiedad, la gestión y la publicidad de cualquier proyecto turístico planificado en los valles leoneses de San Glorio y en especial los proyectos de esquí alpino.
- 4.-** Promover, defender y vigilar que la estación de esquí de San Glorio garantice, prioritariamente, el progreso sostenible y la cohesión de toda la Montaña de Riaño.

Nota: [Para descargar el fichero en formato PDF, pincha aquí.](#)

Servicios

- + [Busca Personas](#)
- + [Datos en Directo](#)
- + [Descargas](#)
- + [Enlaces](#)
- + [Estadísticas](#)
- + [Guía Turística](#)
- + [Mapa de la Web](#)
- + [Noticias en Prensa](#)

Comunidad

- + [Album de fotos](#)
- + [Chat](#)
- + [Foro](#)
- + [Libro de visitas](#)
- + [Quienes Somos](#)
- + [¡Regístrate!](#)

Colaboraciones

- + [Colaboradores](#)
- + [Patrocinadores](#)
- + [Publicidad](#)

Estudio Turístico de San Glorio

Información basada en datos del Instituto Nacional de Estadística

PINCHAD EN CADA FOTO O GRÁFICO PARA SU AMPLIACIÓN

Este estudio ha sido elaborado por la recién creada **Asociación San Glorio Leonés** con el objetivo de aportar datos, lo más objetivos posibles, que contrarresten la permanente ocultación y los reiterados engaños que, respecto al proyecto de San Glorio, se han hecho al Pueblo Leonés y en concreto a la Comarca de Riaño. El proyecto turístico y de esquí en los valles Leoneses de San Glorio, denominado **“Tres Provincias”** tiene unos objetivos tan desproporcionados e injustos para el propietario y responsable del Medioambiente del área turística, que necesita que la Comarca de Riaño permanezca en el actual estado de desinformación y engaño y así evitar reclamaciones que no quieren atender.

En la elaboración de este estudio no se ha tenido en cuenta que el área donde el grupo “Tres Provincias” (como otros proyectos anteriores) pretende ubicar la estación de esquí de San Glorio pertenece a la Montaña Oriental Leonesa y por lo tanto no entra a valorar que ésta es la que dedicará una parte importante de su patrimonio natural a este proyecto.

El objetivo de este estudio es comparar el impacto turístico que tendrá el uso del área de San Glorio, dependiendo de dos opciones que se diferencian en el lugar de ubicación de los accesos al área Turística/esquí.

Por un lado y defendido por el grupo promotor Castellano de “Tres Provincias” con sede en Palencia y apoyada desde la Junta de Castilla y León, se ha diseñado un área Turística/esquí con accesos por Cantabria, Palencia y León:

- **El principal acceso previsto será el Palentino** al que se llegará por carretera hasta la cota de esquí a 1.700 m Este acceso Palentino se apoyará con un moderno teleférico que saldrá de la cota 1.400 es decir, desde el pueblo de Cardaños de Arriba y según datos del propio grupo promotor “Tres Provincias” acudirán el 55% de los esquiadores. En verano este acceso priorizado con teleférico, se llevará el 100% del turismo en detrimento de los accesos Leoneses .
- **Por Cantabria está previsto otro acceso por carretera y mediante un nuevo teleférico** que se convertirá en la segunda principal entrada en importancia. Por cuestiones políticas no entra en esta fase del proyecto “Tres Provincias” y no será tenida en cuenta en este estudio.
- **Por León están previstos accesos a sus propios valles por carretera lo que los hará mucho menos atractivos** durante todo el año y sobre todo durante el verano. Ponemos un ejemplo: hoy día los propios Riañeses (león) para hacer montañismo en nuestros propios Picos de Europa LEONESES, nos desplazamos al teleférico de Fuente Dé o al Funicular de Bulnes que nos salvan los grandes desniveles que tenemos por León. ¿Y el teleférico de León?

Por otro lado y reclamado por la gran mayoría de los Leoneses, el proyecto que ya tiene más de 30 años de un área de esquí en los valles

leoneses de Tierra de la Reina –Comarca de Riaño- con accesos solo por León.

En esta primera página vamos a presentar los resultados finales del estudio. Los datos detallados de todo el estudio los iremos publicando en sucesivas páginas.

Aclaraciones

Los cálculos están hechos con datos recopilados del **Instituto Nacional de Estadística**, **guías** de Carretera, **guías** turísticas, ayuntamientos y otros organismos oficiales como Diputaciones y Junta de Castilla y León. Los detalles de este estudio, están a disposición de quien los requiera. El objetivo es analizar el potencial de desarrollo turístico y económico previsto para las Comarcas Montañesas de León y Palencia, afectadas por el proyecto turístico en los valles Leoneses de San Glorio:

- Montaña Oriental Leonesa, agrupamos los pueblos en estas zonas:

- o **Boca de Huérgano** (todo su Ayto.)
- o **Valdeburón** (Aytos. De Maraña, Acebedo y Burón)
- o **Cistierna** (todo su Ayto.y Sabero)
- o **Crémenes** (todo su Ayto.)
- o **Prioro** (Desde Morgovejo hasta Prioro)
- o **Riaño** (todo su Ayto.)
- o **Sajambre** (todo su Ayto.)
- o **Valdeón** (todo su Ayto.)

- Montaña Palentina, agrupamos los pueblos en estas zonas:

- o **Aguilar** (Todo su Ayto.)
- o **Castrejón** (Desde Santibáñez de la Peña a Castrejón y Cantoral)
- o **Cardaños** (Desde Cardaños de Abajo hasta La Lastra)
- o **Cervera** (desde Cervera hasta Salinas y hasta Piedrasluengas)
- o **Guardo** (todo su Ayto.)
- o **Velilla** (Velilla y Camporredondo –zona de Alba-)

Para este estudio empleado este tipo de documentación recopilada por cada “zona”:

- Población actual residente
- Población residente en los años 1950
- Nº de plazas en Paradores, Hoteles, Hostales, ... Casas Rurales, Albergues, Campings, ...
- Distancia media de cada zona a los remontes de esquí
- Calidad de carreteras desde cada zona hasta los remontes
- Calidad de carreteras desde ciudades hasta cada zona
- Calidad de los remontes para acceso al área turística de San Glorio

- Variedad de las comunicaciones para llegar a cada Zona (Autopista, AVE, tren, avión, vías rápidas, carreteras)
- Variedad de servicios disponibles en cada zona (Cafeterías, restaurantes, autoservicios, discotecas, etc..)
- Población que cubre cada entrada (Asturias, Galicia, León por la entrada de León) ...

En esta hoja te presentaremos la previsión de desarrollo turístico para las provincias de León y de Palencia, así como desglosada por cada una de las "zonas" en que hemos dividido tanto la comarca de la Montaña Oriental Leonesa como la Montaña Palentina.

(1) Evolución Poblacional desde 1.950

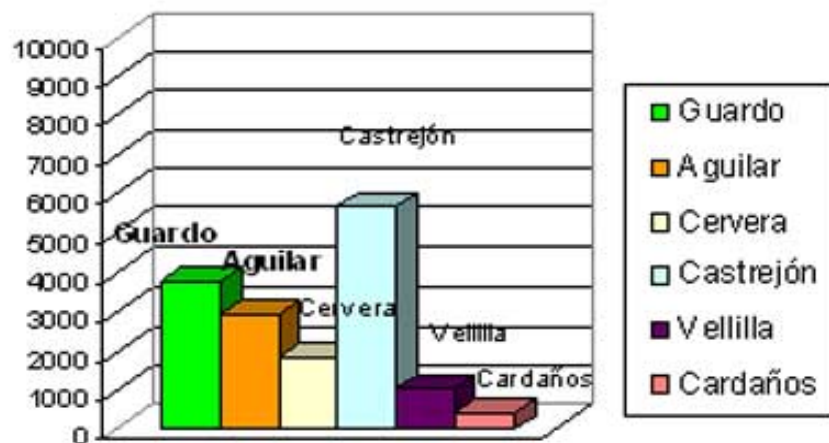
Nos dicen <<La Montaña Palentina pierde población>>

MONTAÑA PALENTINA



MONTAÑA ORIENTAL LEONESA

Palencia-1950: Población

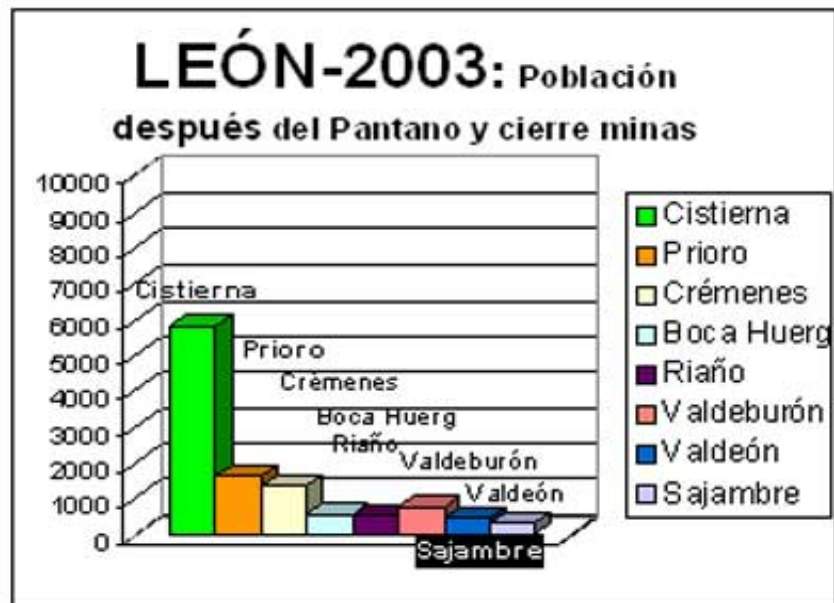


LEÓN-1950: Población antes del Pantano y cierre de minas



La Montaña Palentina tenía 15.632 habitantes en el año 1.950

La Montaña Oriental Leonesa tenía una población de 40.109 habitantes en el año 1.950



La población de la **Montaña Palentina** ha aumentado en un **+166%** pasando de los **15.632** habitantes en el año **1.950** a **25.904** en **2003**. **La Montaña Palentina ha ganado un 166% de población en los últimos 50 años**

La Población de **Montaña Oriental Leonesa** ha descendido un **-71%** desde los: **40.109** habitantes en el 1.950 a **11.568** en **2003**. **La Montaña Leonesa ha perdido el 71% de la población en los últimos 50 años**



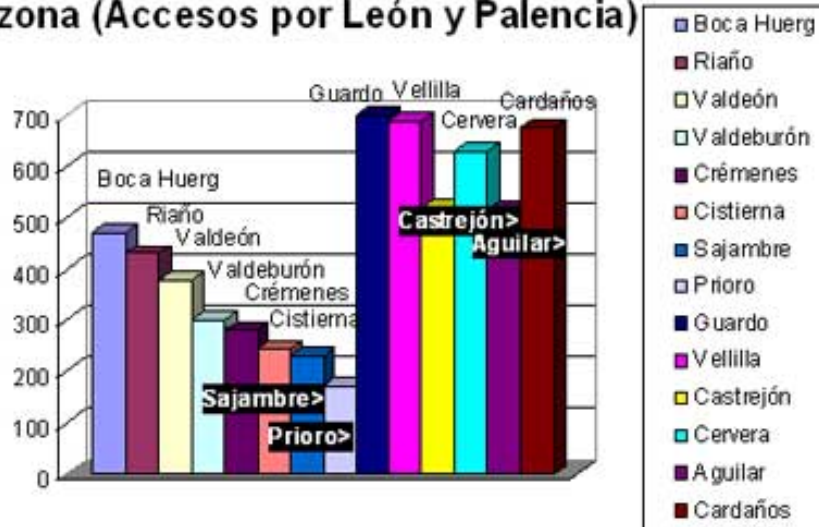
Conclusión: Si la población de la **Montaña Oriental Leonesa** hubiera crecido en la misma proporción que la de la **Montaña Palentina**, **tendría hoy 66.580 habitantes en vez de los 11.568 actuales.**

(2) Previsión de desarrollo turístico del área de influencia del San Glorio Leonés

Nos dicen ... <<Es un proyecto para el desarrollo de la Montaña Leonesa>>

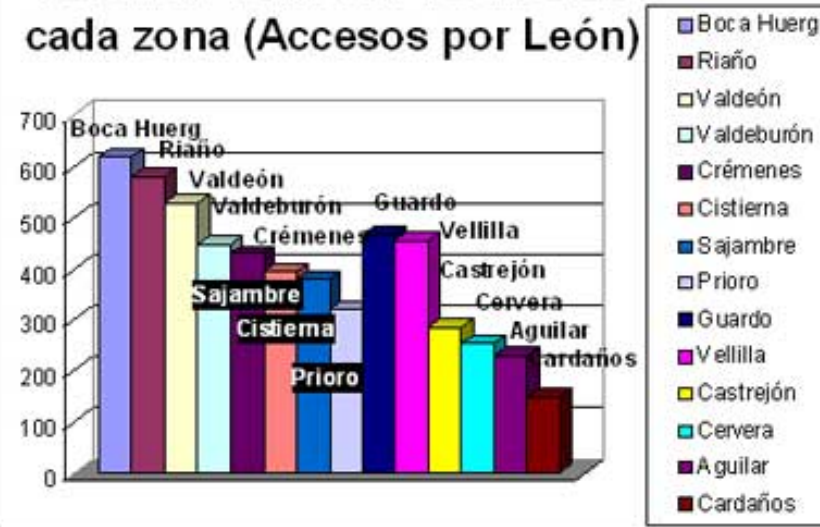
Proyecto "Tres Provincias"

Potencia Turística Teórica de cada zona (Accesos por León y Palencia)



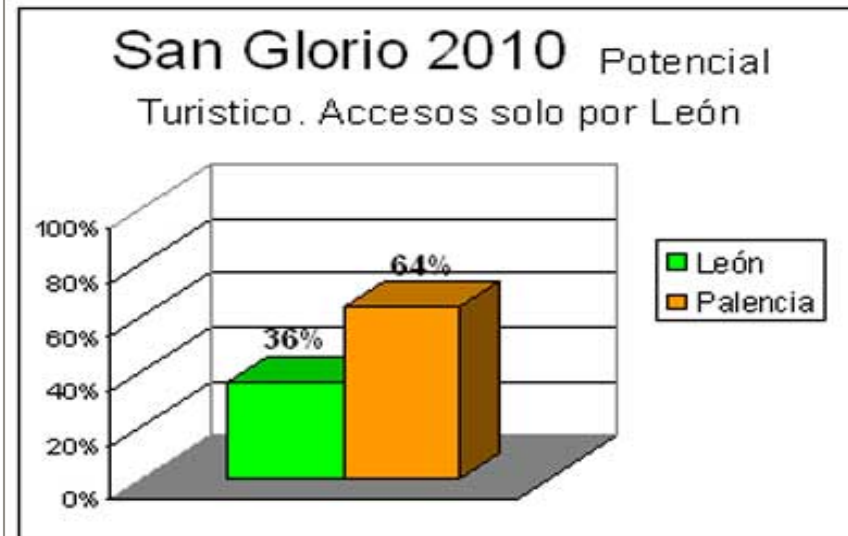
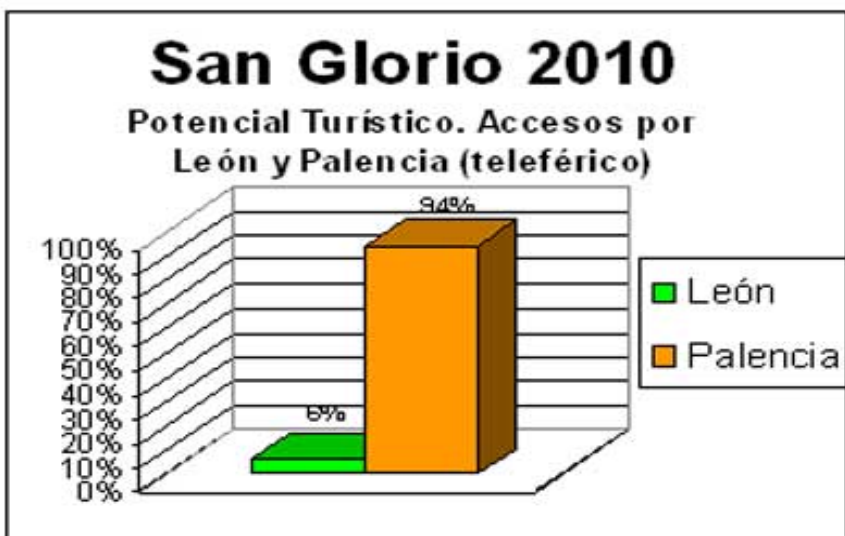
Proyecto accesos solo por León

Potencia Turística Teórica de cada zona (Accesos por León)



Accesos Por León y por Palencia: este es el Potencial turístico de cada "zona" de estudio. Se ha valorado (1) la distancia y (2) calidad de los accesos al área de esquí y (3) la carretera desde cada "Zona" hasta los accesos. (No valoradas ni población, ni servicios, ni autovías, Aves, etc.)

Accesos solo por León. Este es el potencial turístico de cada "zona" de estudio, valorando (1) la distancia y (2) la calidad de los accesos al área de esquí y (3) la carretera desde cada "Zona" hasta los accesos. (No valorada ni población, ni servicios, ni autovías, AVES, etc...)



El acceso Palentino con teleférico, su peso poblacional, las nuevas infraestructuras: autopista, Ave, etc y la población de influencia (Madrid, Oporto y País Vasco) harán desaparecer las opciones turísticas Leonesas.

El proyecto de "Tres Provincias", será la tumba de las opciones turísticas de la Montaña Oriental Leonesa.





Unos accesos solo por León pondrán la estación tan cerca de Velilla y Guardo como de los municipios Leoneses, lo que equilibra el potencial de desarrollo turístico.

Con accesos por León al área Turística de San Glorio las posibilidades de Desarrollo están equilibradas y toda la Montaña tendrá la oportunidad de desarrollo.

Conclusión: *dado que la Montaña Palentina dispone de mucha mayor población residente, de mucha mayor población de influencia turística por su situación geográfica potenciada por cercanas autovías y AVE y las mucho más desarrolladas infraestructuras turísticas y de servicios actualmente existentes en la Montaña Palentina, cualquier acceso directo a los valles leoneses de San Glorio y mucho más si está potenciado con teleférico, supondrán la total desaparición de cualquier perspectiva turística de la Montaña Oriental Leonesa.*

Pulsar aquí para ver [más datos detallados por Provincia y Comarca y Pulsar aquí para ver más datos detallados por "Zona" estudiada](#)

Envíanos tu opinión a la dirección de correo sanglorioleones@yahoo.com ó a correo@altoesla.com o utiliza el Foro para dejarnos tu opinión.

 [<----- Volver a página inicial](#)  [¡Queremos provocar tu interés!](#) [SUBIR !\[\]\(5fff40472ad10d456ceb3775edf98340_img.jpg\)](#)